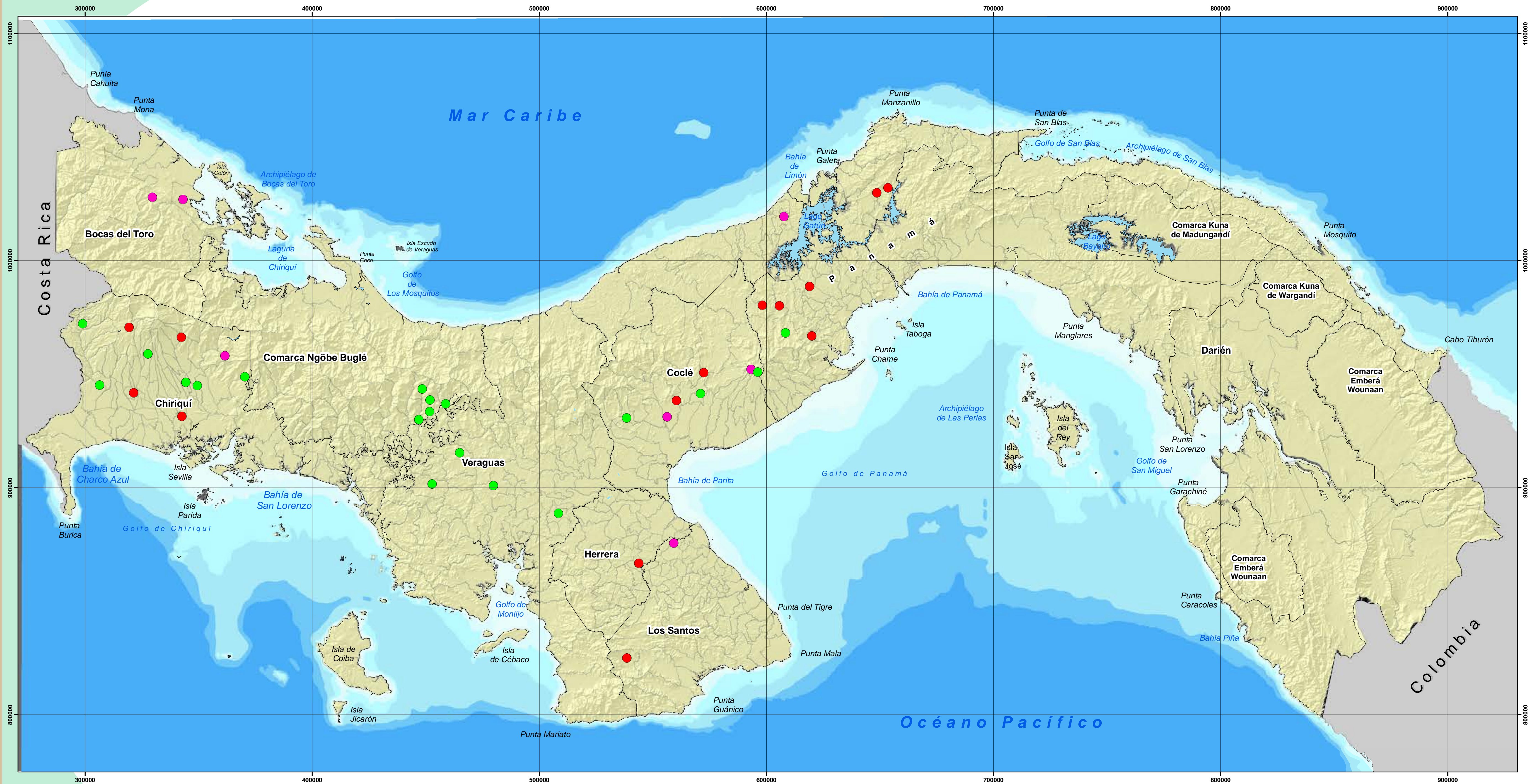


DISTRIBUCIÓN DE VIVEROS REGISTRADOS SEGÚN TIPO,
POR CORREGIMIENTO: AÑO 2014



Localización Regional




Leyenda

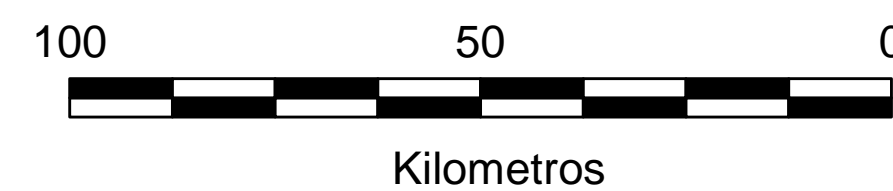
Tipo de Vivero 2014

- Comunitario
- Privado
- Proyecto ANAM

- Límite de Corregimiento
- Límite de Provincia
- Límite Internacional



Escala 1:920,000



Autoridad Nacional del Ambiente
Dirección de Administración
de
Sistemas de Información Ambiental
Departamento de Geomática